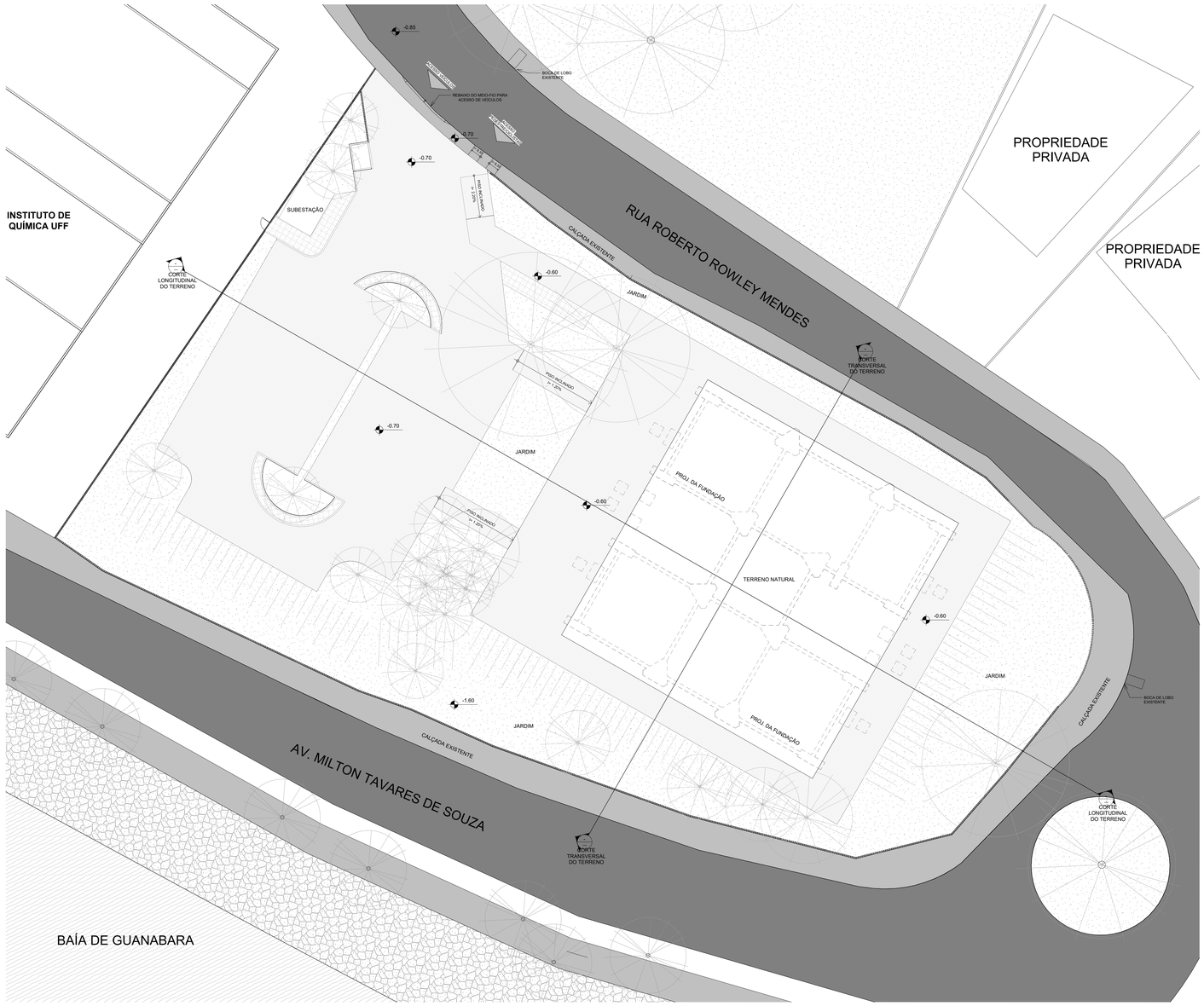

1 PLANTA TOPOGRÁFICA
1 : 200

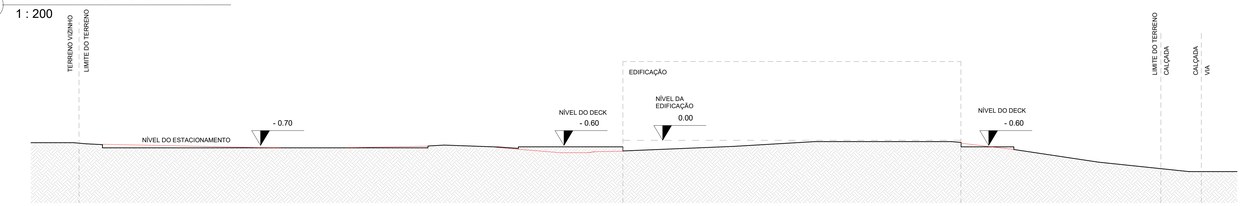

CORTE LONGITUDINAL DO TERRENO
ESCALA 1/200

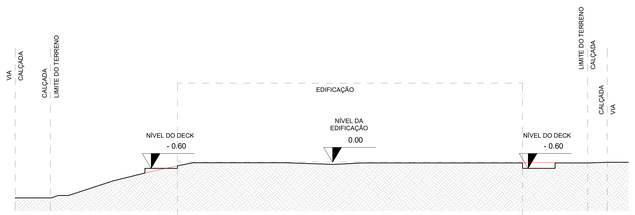

CORTE TRANVERSAL DO TERRENO
ESCALA 1/200

LEGENDA

PERFIL ORIGINAL DO TERRENO

REVISÕES

TABELA DE PENAS

PLOT STYLE	COR	ESPESSURA
COR 7	BLACK	0.08 mm
COR 8	COR 8	0.09 mm
COR 9	COR 9	0.09 mm
COR 10	BLACK	0.50 mm
COR 50	BLACK	0.20 mm
COR 55	COR 8	0.09 mm
COR 90	BLACK	0.50 mm
COR 100	BLACK	0.30 mm
COR 135	BLACK	0.15 mm
COR 170	BLACK	0.15 mm
COR 210	BLACK	0.50 mm
COR 250	BLACK	0.09 mm
COR 253	BLACK	0.09 mm
COR 254	BLACK	0.09 mm

CARIMBO APROVAÇÃO

1- TODAS AS MEDIDAS E DIMENSÕES ESTÃO EM METRO, EXCETO ONDE INDICADO.

Documento assinado digitalmente
IOLANDA MOITINHO SILVA COSTA
Data: 07/07/2025 15:19:31-0300
Verifique em https://validar.iti.gov.br

ASS.:

RESP. TÉCNICO: IOLANDA MOITINHO
CPF: 04884305546 | CAU: A1591428 | SALVADOR/BA - TEL. (71) 99259-0265

DE ACORDO: __ / ___ / _____

ASS.:

PROPRIETÁRIO Universidade Federal Fluminense
CNPJ: 28.523.215/0001-06

CONTRATADA:
RECÔNCAVO ENGENHARIA E ARQUITETURA
@reconcavo.eng.c.coordena@reconcavoeng.com.br
SALVADOR/BA - (71) 99259-0265

CONTRATANTE
UNIVERSIDADE FEDERAL FLUMINENSE - UFF

PR. Nº
GE-01-01

UNIDADE: Agência de Inovação da UFF - AGIR

ENDEREÇO: Rua Vera Crispino de Freitas, 190-2 - Boa Viagem, Niterói – RJ

REVISÃO: 0

PRANCHA: PLANTA TOPOGRÁFICA R1

PROJETO: EXECUTIVO

AUTOR DO PROJETO	CAU/CREA	DESENHO	DATA	ESCALA
IOLANDA MOITINHO	A1591428	ANA PAULA LAGO	04/2025	COMO INDICADO

CONCEPÇÃO DO ESTUDO PRELIMINAR	Nº RRT	FISCALIZAÇÃO
ARQ. LUIZ AFFONSO	14316927	ARQ. MILENA SAMPAIO E ARQ. LUIZ AFFONSO