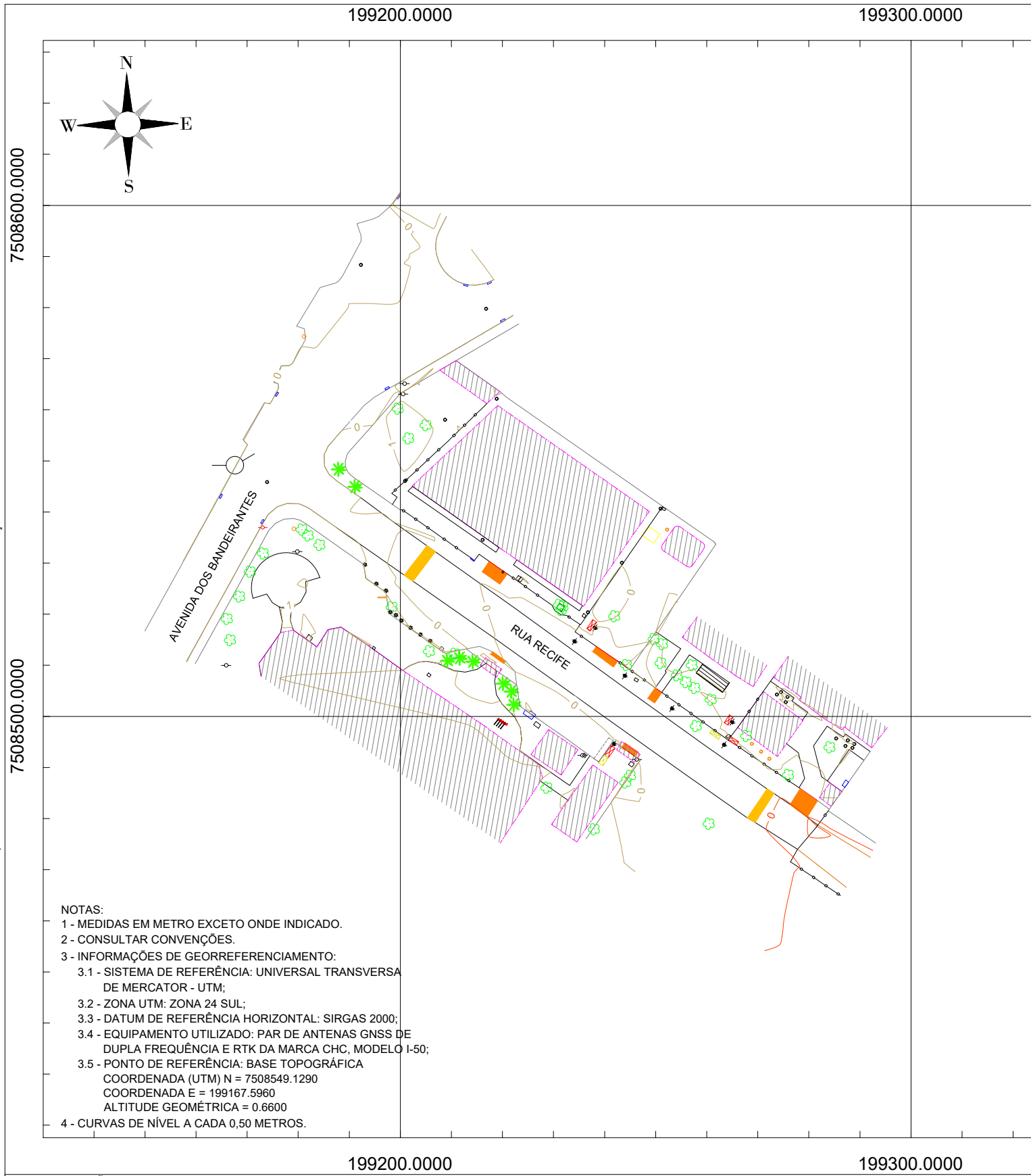


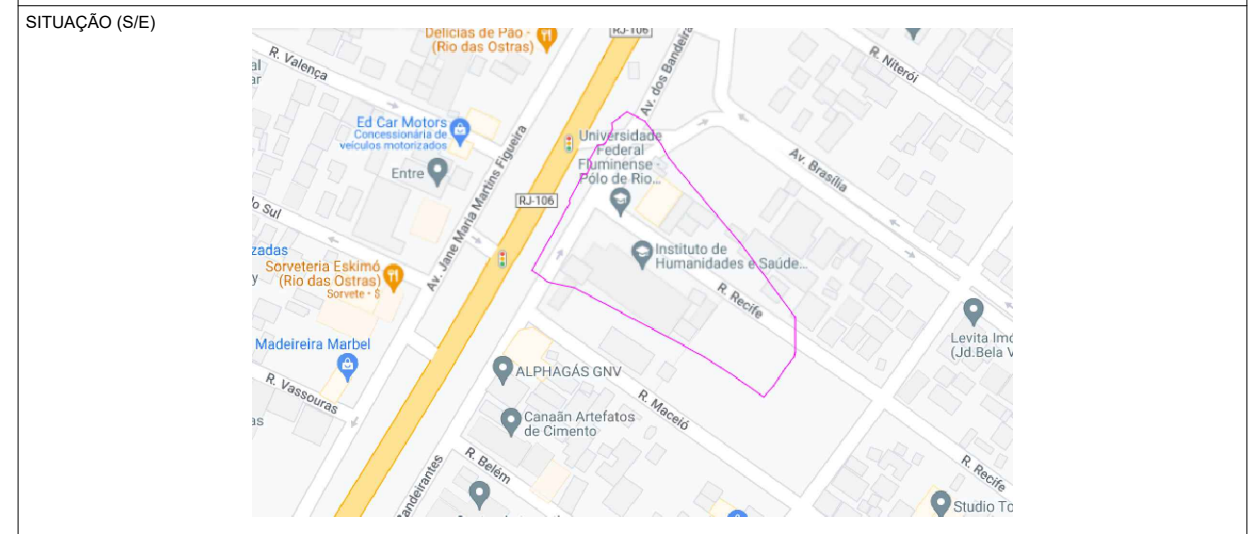
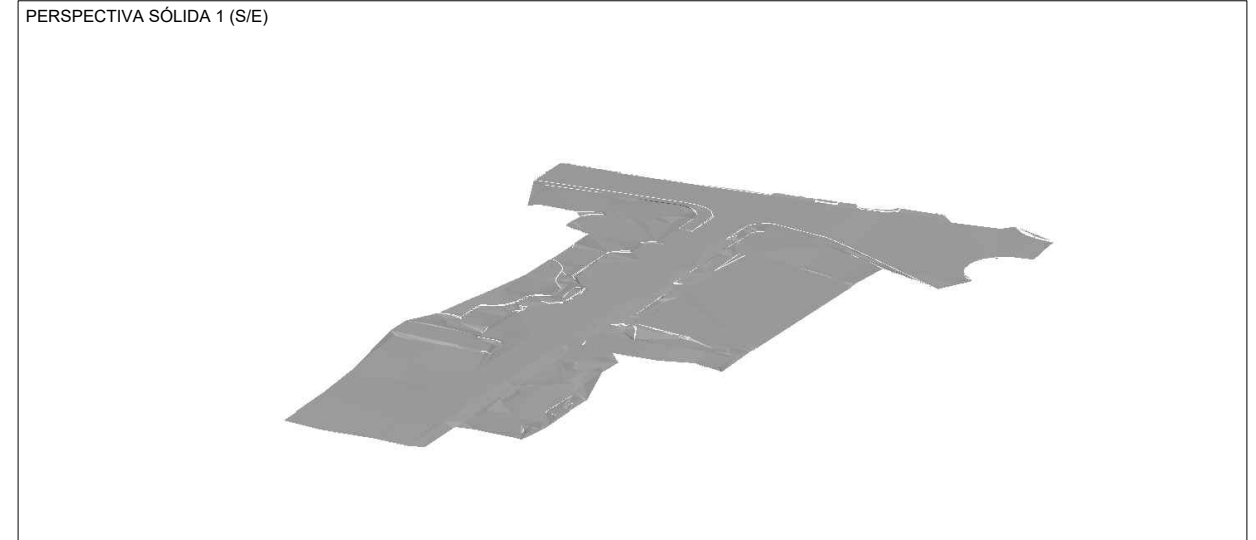
ESTE DESENHO É DE PROPRIEDADE DA SIGMA ENGENHARIA LTDA. NÃO PODENDO SER COPIADO PARCIAL OU TOTALMENTE, NEM CEDIDO A TERCEIROS SEM A PRÉVIA AUTORIZAÇÃO.



- NOTAS:**
- 1 - MEDIDAS EM METRO EXCETO ONDE INDICADO.
 - 2 - CONSULTAR CONVENÇÕES.
 - 3 - INFORMAÇÕES DE GEORREFERENCIAMENTO:
 - 3.1 - SISTEMA DE REFERÊNCIA: UNIVERSAL TRANSVERSA DE MERCATOR - UTM;
 - 3.2 - ZONA UTM: ZONA 24 SUL;
 - 3.3 - DATUM DE REFERÊNCIA HORIZONTAL: SIRGAS 2000;
 - 3.4 - EQUIPAMENTO UTILIZADO: PAR DE ANTENAS GNSS DE DUPLA FREQUÊNCIA E RTK DA MARCA CHC, MODELO I-50;
 - 3.5 - PONTO DE REFERÊNCIA: BASE TOPOGRÁFICA COORDENADA (UTM) N = 7508549.1290
COORDENADA E = 199167.5960
ALTITUDE GEOMÉTRICA = 0.6600
 - 4 - CURVAS DE NÍVEL A CADA 0,50 METROS.

CONVENÇÕES:

MEIO FIO	ASFALTO	BASE TOPOGRÁFICA	CURVAS DE NÍVEL	PADRÃO EM ALVENARIA	ANFITEATRO	ESCADA	PORTÃO	LIXEIRA
MURO	CALÇADA	GREIDE DE TERRA	POSTES (Energia) (Transformador) (Padrão)	RAMPA	BOCA DE LOBO	PLACAS	CAIXA ELÉTRICA	GIROL
ALAMBRADO	CERCA	ÁRVORES (Geral) (Coqueiro) (Flor)	ALVENARIA HIDRÔMETRO	LOMBADAS	POÇO DE VISITA	EDIFICAÇÕES	MASTRO	FOSSA



CONTEÚDO:			
LEVANTAMENTO TOPOGRÁFICO PLANIALTIMÉTRICO			
OBRA:	PLANTA	MATRICULA:	-
ENDEREÇO:	RUA RECIFE, S/N, BAIRRO JARDIM BELA VISTA RIO DAS OSTRAS/RJ	ÁREA LEVANTADA:	10.226,37 m ²
PROPRIETÁRIO:	UNIVERSIDADE FEDERAL FLUMINENSE CNPJ: 28.523.215/0001-06	COD. REF.:	SGM778-2024-1.1.1
RESP. TEC.:	JOAQUIM REZENDE DE OLIVEIRA ENGENHEIRO CIVIL - CREA-RJ - 2016117528	ESCALA:	1:1000
ELABORAÇÃO:	LUIZ GUSTAVO AMBRÓSIO DE CARVALHO	UNIDADE:	METRO
		DATA:	OUT/2024
		FOLHA:	ÚNICA